

Proyecto Comunal  
Fondo de Apoyo a la Gestión Municipal 2010  
Plan Comunal de Seguridad Pública



Tipología del proyecto	Prevención de las violencias y el delito a través del diseño urbano seguro (DU)
Eje de la ENSP	Prevención

Comuna:	SAN VICENTE		
Nombre del proyecto:	"Con entretenimiento y recreación mejoro la seguridad de Mi espacio y tu espacio"		
Modalidad de ejecución:	INDIRECTA		
Tiempo de ejecución:	9 meses	Coherente al periodo presupuestario, plazo máximo de ejecución: 31 diciembre 2010	

**1. ANTECEDENTES**

**Vinculación con el Plan Comunal de Seguridad Pública**

¿De qué manera esta intervención contribuye al cumplimiento de las metas del Plan Comunal de Seguridad Pública?

DE ACUERDO A LOS ANTECEDENTES OBTENIDOS TANTO DESDE LA ENUSC COMO DESDE LOS DISTINTOS ORGANISMOS DE CONTROL Y SANCIÓN DE LOS DELITOS PRESENTES EN LA COMUNA, SE PUEDE ESTABLECER QUE ÉSTA PRESENTA UN COMPORTAMIENTO DELICTIVO SIMILAR AL REGISTRADO A NIVELES REGIONALES Y NACIONALES, RESPECTO A LOS TIPOS DE DELITOS, PREVALENCIA DE DENUNCIAS, PERFIL DE LAS VICTIMAS Y VICTIMARIOS, ENTRE OTRAS. TAMBIÉN

**Relación con el contexto regional**

¿Cómo se vincula esta realidad con la de la región?

DE ACUERDO A LOS ANTECEDENTES OBTENIDOS TANTO DESDE LA ENUSC COMO DESDE LOS DISTINTOS ORGANISMOS DE CONTROL Y SANCIÓN DE LOS DELITOS PRESENTES EN LA COMUNA, SE PUEDE ESTABLECER QUE ÉSTA PRESENTA UN COMPORTAMIENTO DELICTIVO SIMILAR AL REGISTRADO A NIVELES REGIONALES Y NACIONALES, RESPECTO A LOS TIPOS DE DELITOS, PREVALENCIA DE DENUNCIAS, PERFIL DE LAS VICTIMAS Y VICTIMARIOS, ENTRE OTRAS. TAMBIÉN

**Antecedentes de la intervención**

¿Qué programas, proyectos u otras intervenciones han abordado en el pasado la problemática en la comuna?

LA PROBLEMÁTICA DE RECUPERACION DE ESPACIOS PUBLICOS HA SIDO ABORDADA POR LA ILUSTRE MUNICIPALIDAD DE SAN VICENTE DE TAGUA TAGUA, A TRAVES DE PROYECTOS PMU, LOS CUALES HAN DADO ORIGEN A LOS ESPACIOS QUE SE BUSCA MEJORAR A TRAVES DE LA EJECUCION DEL PRESENTE PROYECTO, YA QUE, DEBIDO A FACTORES CLIMATICOS, HUMANOS (FALTA DE CUIDADO O USO INADECUADO DEL ESPACIO), SE HAN VISTO DETERIORADAS.

**Otros abordajes para la problemática**

¿Qué programas, proyectos u otras intervenciones abordan hoy la problemática en la comuna?

LA PROBLEMÁTICA DE RECUPERACION DE ESPACIOS PUBLICOS, EN LA ACTUALIDAD ESTA SIENDO ABORDADA POR LA ILUSTRE MUNICIPALIDAD DE SAN VICENTE DE TAGUA TAGUA Y POR LOS PROPIOS VECINOS DE LOS DISTINTOS SECTORES QUE SE DARAN A CONOCER MAS ADELANTE, QUIENES PROCURAN MANTENER LO QUE AUN QUEDA DE LOS ESPACIOS PUBLICOS. YA SEA A

### **Actividades desarrolladas con comunidad**

¿Qué actividades se desarrollaron con la comunidad del/los sectores focalizado/s para reunir información cualitativa?

LA RECOPIACION DE ANTECEDENTES PARA ENFOCAR LA INTERVENCION EN LOS SECTORES QUE SE MENCIONARAN MAS ADELANTE, SE LLEVO A CABO A TRAVES DE ANTECEDENTES OTORGADOS POR CARABINEROS DE SAN VICENTE DE TAGUA TAGUA, EN CUANTO A LUGARES QUE SE PRESENTABAN COMO OPORTUNIDAD PARA LA COMISION DE DELITOS O ACTOS ILICITOS; ANTECEDENTES OTORGADOS POR OFICINA DE PARTES DE LA ILUSTRE MUNICIPALIDAD, LUGAR DONDE SE ACOGEN LOS RECLAMOS POR PARTE DE LA POBLACION Y POR ULTIMO A TRAVES DEL TRABAJO REALIZADO A TRAVES DE UNA MARCHA EXPLORATORIA REALIZADA POR LA SECRETARIA

## **II. MARCO CONCEPTUAL Y ENFOQUE DE INTERVENCION**

Toda intervencion en esta tipologia se sostendra sobre el marco teorico y el enfoque de intervencion definidos a continuacion. Ademàs los proyectos podran incorporar elementos alternativos en la medida que sean coherentes con los expuestos en estas orientaciones.

### **MARCO CONCEPTUAL**

#### **Seguridad Urbana y Prevencion Situacional**

La politica de seguridad urbana contribuye a garantizar la seguridad en el espacio publico, promoviendo la revalorizacion de la ciudad como escenario y soporte fisico para el desarrollo y cohesion social de las comunidades.

En este contexto, la Prevencion Situacional es un enfoque que pretende disminuir la probabilidad de comision de delitos de oportunidad y reducir la percepcion de inseguridad de la poblacion en determinados espacios urbanos. Esto mediante estrategias orientadas a modificar ciertos factores y condiciones de riesgo fisico espaciales, generando ademàs la creacion o regeneracion de espacios publicos de calidad, seguros, integradores, que acoja la diversidad de funciones y usuarios.

Este enfoque se sustenta en un consenso general de numerosos estudios urbanos de seguridad que señala que si el espacio urbano y sus caracteristicas ambientales son planificados, disenados y con el manejo apropiado, ciertos tipos de delitos y la percepcion de inseguridad pueden ser prevenidos y/o reducidos, contribuyendo a crear un ambiente de seguridad y por ende una mejor calidad de vida de los ciudadanos.

Para lo anterior, este enfoque se sustenta, basicamente, en tres pasos fundamentales:

1. La observacion de atributos y condiciones espaciales, que pueden favorecer las oportunidades para el delito en un lugar y la percepcion de temor de la poblacion.
2. La identificacion de lugares en los cuales se cometen determinados tipos de delitos o bien sea posible la ocurrencia de una serie de delitos similares en el.
3. La modificacion de las circunstancias espaciales que impactan en mayor o menor medida en las relaciones sociales y perceptivas generadas en ese espacio.

Las estrategias de intervencion en prevencion situacional, pueden aportar principalmente en:

1. Reducir las condiciones para la comision de delitos de oportunidad en los espacios publicos.
2. Disminuir la sensacion de inseguridad y temor que afecta a la poblacion en los espacios publicos.
3. Contribuir al mejoramiento de la calidad de vida de nuestras comunidades, aumentando el factor de seguridad en los espacios publicos.

## Referencias Teóricas

El enfoque propuesto, acoge y actualiza ciertas teorías desarrolladas en las últimas décadas a nivel internacional, entre las que destacan:

Teoría de los Estilos de Vida (década de los 70). Propone que los delitos se encuentran asociados a las actividades cotidianas que desarrollan determinados tipos de individuos, diferenciados entre otras cosas por sexo, edad, ingreso, etc. Además plantea que los delitos de oportunidad no se reparten aleatoriamente a través del tiempo y el espacio, si no que existen espacios y tiempos de alto riesgo.

Teoría de la Actividad Rutinaria. Derivada de la anterior, indica que además se requiere la convergencia de tres elementos para la ejecución de un delito: un autor motivado (el victimario), un blanco atractivo (las personas o la propiedad) y la ausencia de guardianes habilitados (otros que ejerzan un control natural sobre

## Principios Básicos para Intervención en Prevención situacional

Las intervenciones en prevención situacional, se sostienen sobre ciertos principios básicos sociales y espaciales, que inciden directamente en la situación delictual y de temor en un territorio. La inclusión de estos principios, es un factor determinante para modificar la situación de inseguridad en el lugar. Entre ellos están:

1. Participación Ciudadana y Articulación Comunitaria: El habitante es experto en su sensación de seguridad e inseguridad urbana respecto a su espacio, por tanto este conocimiento intuitivo es un factor clave en el diseño de una estrategia situacional. El reconoce los lugares que le generan amenaza o inseguridad. El habitante urbano (vecinos, escolares, comerciantes, entre otros) debe hacerse parte en las distintas etapas del proceso, participando en el diagnóstico, elaboración de la estrategia, ejecución y posterior evaluación del proyecto.
2. Integralidad de los proyectos: La incorporación de la realidad social vinculada al espacio físico que ocupan las personas, permite generar estrategias de prevención certeras que acojan la visión de desarrollo de la comunidad. Al respecto, para definir posibles líneas de intervención, son componentes esenciales la observación de la diversidad de la población, distinguiendo grupos étnicos, género, rutinas y costumbres en el espacio público, como también las redes y dinámicas de organizaciones sociales y actores claves en el territorio, relacionadas a una identificación de lugares que generan alta percepción de temor e inseguridad, como también de aquellos de alta concentración delictual.
3. Accesibilidad y movimiento peatonal: Los espacios que cuentan con condiciones de acceso convenientes para el tránsito peatonal y rutas peatonales definidas, claras y orientadoras, favorecen la percepción de seguridad y pueden aportar en la prevención de ciertos delitos de oportunidad en el espacio público, pues ellas permiten un tránsito continuo y expedito para el peatón, entregándole mejores posibilidades de control sobre su espacio inmediato, y facilidades para el acceso a auxilio, al reducir posibles obstáculos a su desplazamiento y proveer de lugares con campos visuales amplios y despejados.
4. Vigilancia natural: El control visual que puedan ejercer las personas producto del mejoramiento de las relaciones visuales establecidas al interior de un espacio público, o entre éste y uno privado, y viceversa, permiten inhibir ciertos delitos de oportunidad, modificar comportamientos o patrones antisociales y aumentar la sensación de seguridad, toda vez que permite una vigilancia natural del lugar por parte de quienes lo ocupan cotidianamente, a la vez que promueve el contacto entre los usuarios de un determinado lugar.
5. Territorialidad y Actividad Humana: El reforzamiento territorial alude al sentido de afecto que establece el habitante con su entorno inmediato y que por el cual lo cuida. Al respecto, intencionar la ubicación deliberada de actividad humana, mediante la transformación de las condiciones espaciales y la instalación de elementos urbanos en áreas potencialmente inseguras, puede contribuir al desplazamiento de algunos tipos de delitos y de grupos negativos que hacen uso del espacio público, al lograr una recuperación en la ocupación de ellos por parte de la comunidad.

6. Configuración de Usos: Un espacio que acoge los distintos tipos de uso respeta la diversidad de la población. Así contribuye a la cohesión social de la comunidad, pues genera una mayor interacción social entre sus habitantes; a la vez que ayuda a mantener un espacio con altos niveles de actividad y ocupación, evitando su deterioro y abandono.

7. Sentido de Mantenimiento: Espacios en los cuales los vecinos y actores locales tienen un rol preponderante en el orden, cuidado y limpieza de su espacio público más próximo, los apropia y empodera respecto a evitar malas prácticas en él, reduciendo las posibilidades de ocupación por parte de grupos negativos y previniendo posibles conflictos, que puedan degenerar en espacios deteriorados propicio para el anonimato y una alta concentración de delitos.

## **ENFOQUE DE INTERVENCIÓN**

---

La intervención incorpora tres elementos básicos:

### **1. Promoción de la participación ciudadana**

Considera la participación de los diversos actores locales, en las distintas etapas del proceso, asegurándoles un rol protagónico como coproductores de seguridad.

Las etapas básicas de participación son las siguientes:

- Elaboración del diagnóstico, en el cual se determina la problemática específica del sector.
- Definición de líneas de intervención, en donde se establecen posibles alternativas de solución.
- Ejecución del proyecto, en donde se participa del desarrollo de las actividades propuestas.
- Seguimiento y Evaluación, en donde se verifica la correcta ejecución del proyecto y se evalúan los resultados comprometidos por la intervención.

Los actores involucrados en este proceso pueden ser diversos, según sea el entorno urbano a intervenir o el tipo de intervención a realizar. La multiplicidad de espacios públicos existentes como barrios residenciales, comerciales, de servicios, diversión, esparcimiento y otros, implica a una amplia gama de actores. Es necesario identificar y vincular los distintos niveles de temor y exposición al delito de la población, como también a la existencia de posibles factores protectores que puedan ser ejercidos en favor de los sectores más vulnerables. Al respecto, es posible distinguir algunos grupos, tales como:

- Organizaciones sociales y comunitarias, las que corresponden a juntas de vecinos, clubes deportivos, agrupaciones culturales y otras. En el territorio, las que más representatividad pueden tener y las más frecuentes de encontrar en él. En ellas se puede además incorporar las variables género y grupo étnico, pues es posible contar con agrupaciones de adultos mayores, jóvenes, niños y mujeres, sobre los cuales la percepción de temor difiere entre uno y otro, y en donde los tipos de delitos de los cuales son víctimas también son diferentes.

- Instituciones y actores de nivel barrial, entre ellas están las iglesias y sus comunidades religiosas, las instituciones educacionales y sus comunidades escolares, de jardines infantiles y universidades; el comercio de barrio visto en negocios de abarrotes, kioscos de diarios, servicio de telefonía e Internet y ferias libres; como también el transporte público local de taxis, microbuses y colectivos. Este segmento, a la vez que también está expuesto a condiciones de riesgo distintas a las anteriores, pueden tener un rol importante al funcionar como un aglutinador y fuente de seguridad para el sector, toda vez que en su mayoría son reconocidos como espacios de interacción cotidiana, alternativas de auxilio y vigilancia natural.

- Gremios y grupos relacionados a servicios y comercio, en esta categoría es posible identificar a quienes ejercen distintas actividades comerciales y de servicios en centros urbanos consolidados, a los cuales concurre un número importante de población, la cual puede estar expuesta a determinados delitos en ese espacio público o presentar una alta sensación de inseguridad en él. En este caso, el involucramiento de este actor privado en las condiciones de seguridad de su entorno, es un factor que impacta directamente en la reducción de determinados delitos de oportunidad y en la sensación de seguridad de sus usuarios, lo que influye favorablemente en el desarrollo comercial del sector. A él concurren locatarios de sectores, barrios y avenidas comerciales, mercados y "ferias persas", el transporte urbano comunal e intercomunal (terminales rodoviarios, estaciones de transbordo y transferencia), empresas bancarias, de servicios básicos y pago de cuentas, entre otros.

## 2. Intervención socioespacial

La identificación de la situación de inseguridad en un lugar permite plantear líneas de intervención, en que la modificación de las circunstancias espaciales sean un soporte para la recuperación y consolidación de las relaciones sociales existentes en él, las que son vitales para la sustentabilidad de la inversión en el tiempo. De este modo, junto al componente comunitario visto anteriormente, la intervención se enfoca principalmente en:

- Espacios Públicos, correspondientes a bienes nacionales de uso público que son de libre acceso para toda la comunidad. En general corresponden a las áreas verdes y sus equipamientos, como también a los espacios de circulación para las personas.
- Espacios de Copropiedad, entendidos como aquellos espacios privados de uso común en que se desarrolla parte importante de la vida comunitaria, siendo reconocido como un espacio de alto valor social por la población. Para este tipo de prevención, ellos corresponden exclusivamente a los espacios comunes de condominios de vivienda social.
- Espacios Residenciales, orientados a aquellos lugares en que, producto de las líneas de intervención definidas, sea necesario dotar de dispositivos de seguridad a las viviendas del sector. En este caso, si bien se considera el trabajo en cada vivienda, el espacio de intervención es sobre un conjunto residencial mayor, por lo que su lógica responde a un concepto territorial por sobre el individual.

## 3. Involucramiento de las instituciones locales

El mejoramiento en las condiciones de seguridad de un lugar, requiere de un liderazgo técnico y político que guíe y acompañe el proceso comunitario. Por ello, la acción de los gobiernos locales y de los encargados de la seguridad en el territorio, como gobernaciones, municipios y las policías, es clave para el éxito de la intervención, pues conocen en profundidad el contexto comunal y cuentan con una mirada global sobre el tema, pudiendo integrar distintas variables en el desarrollo de la intervención. En este sentido, la instalación de mecanismos de participación de ellos, el establecimiento de canales de comunicación entre las instituciones locales y la ciudadanía, como la obtención de consensos y validación, son parte fundamental para el éxito de esta intervención.

## III OBJETIVOS

### OBJETIVO GENERAL

Reducir las oportunidades para la comisión de delitos de oportunidad y la percepción de temor e inseguridad de las personas mediante la modificación de características socio espaciales en un determinado contexto.

### OBJETIVOS ESPECÍFICOS

1. Orientar la toma de decisiones respecto a los principales problemas comunales en materias de seguridad a través de un diagnóstico participativo de actores locales. Mínimo
2. Elaborar un proyecto integral, resultado del consenso de un proceso participativo y técnico con distintos actores y niveles de participación. Mínimo
3. Disminuir los factores de riesgo socio espaciales mediante la ejecución de acciones de intervención en lugares y/o barrios específicos. Mínimo
4. Conocer el efecto que la implementación del proyecto específico genera en los habitantes del sector intervenido. Mínimo
5. Generar un proceso de sistematización de los resultados de la evaluación, que servirá de base para la retroalimentación y la toma de decisiones, por cuanto se deba considerar una reformulación del proyecto. Opcional

Local  
(Obligatorio)

## IV PLAN DE INTERVENCIÓN

### DIAGNÓSTICO SOCIO-ESPACIAL DE SEGURIDAD


#### COMISIÓN EJECUTIVA

Nombre	Institución o entidad responsable	Función de la Comisión Ejecutiva
MARIA VICTORIA OSORIO FIGUEROA	SECRETARÍA REGIONAL DE SEGURIDAD	PLANIFICAR, COORDINAR, EVALUAR, SUPERVISAR, LA ADECUADA EJECUCION
CARLOS ASTUDILLO BRIONES	SECRETARÍA DE PLANEACIÓN MUNICIPAL	FORMULACION, EJECUCION Y SUPERVISION DEL PROYECTO
DOMINGO LOBOS	DIRECCIÓN DE SERVICIOS COMUNITARIOS	EJECUCION Y SUPERVISION DEL
MARIA LILIANA CORNEJO VERGARA	DIRECCIÓN DE DESARROLLO COMUNITARIO	REFERENTE TECNICO EN LA PRIORIZACION TERRITORIAL
FRANCISCO MARTINEZ	PROFESIONAL DE SECPLA	ITO DE EJECUCION DE PROYECTO

## Focalización territorial del proyecto

	Denominación del sector de intervención (denomine al sector de manera que pueda identificarse,	Calles del perímetro (CALLE-CALLE-CALLE-CALLE-...)
<b>Sector 1</b>	Plaza Villas del Sur 1	Araucarias
<b>Sector 2</b>	Poblacion Primera Dama	Horacio Aranguiz
<b>Sector 3</b>	Poblacion Villas de Tagua Tagua	Aranguiz

### Caracterización socio-espacial Sector 1: Plaza Villas del Sur 1.



### Descripción general del sector

(Antecedentes generales; lmites, conformación histórica; usos principales - residencial, comercial, industrial, cívico, recreativo-; población residente y población flotante; etc.)

EL SECTOR N° 1 SE ENCUENTRA EMPLAZADO EN EL AREA URBANA DE LA COMUNA DE SAN VICENTE DE TAGUA TAGUA, SE CARACTERIZA POR SER UN SECTOR RESIDENCIAL QUE POSEE TODOS AQUELLOS SERVICIOS NECESARIOS PARA LA SATISFACCION DE SUS HABITANTES, EL TRANSITO PEATONAL SE CARACTERIZA POR LA GRAN AFLUENCIA DE PUBLICO DURANTE LOS HOBARIOS CORRESPONDIENTES A LAS HORAS DE ENTRADA Y SALIDA DEL LAS JORNADAS LABORALES DE

### Aspectos que justifican la focalización del sector

(Refiérase al menos a la "concentración delictual" o a la "percepción de temor del sector")

Concentración delictual del sector	EL SECTOR 1 SE CARACTERIZA POR EL USO INADECUADO DEL ESPACIO PUBLICO, DESTINADO PARA LA RECREACION DE LA POBLACION, YA QUE, ESTE ES UTILIZADO POR JOVENES Y ADULTOS PARA EL CONSUMO DE ALCOHOL Y/O DROGAS DURANTE ALTAS HORAS DE LA NOCHE, ADEMÁS DE SER UTILIZADO PARA EL MICROTRAFFICO Y PARA DELITOS TALES COMO ROBO POR
Percepción de temor del sector	DEBIDO A LA CONCENTRACION DELICTUAL ANTES DESCRITA, LA POBLACION QUE VIVE EN EL SECTOR Y QUE TRANSITA POR EL ESPACIO PUBLICO, PRESENTA UNA ALTA PERCEPCION DE TEMOR E INSEGURIDAD, ESPECIALMENTE CUANDO SE DEBE HACER USO DE LA PLAZA POR LAS
Vulnerabilidad socio-espacial	EL ESPACIO PUBLICO, SI BIEN YA SE ENCUENTRA CONFIGURADO COMO PLAZA, ESTE NO ES

del sector UTILIZADO PARA DICHO FIN, ESPECIALMENTE DURANTE LAS NOCHES Y FINES DE SEMANA, YA QUE, COMO SE HA MENCIONADO ES UTILIZADO PARA EL CONSUMO DE ALCOHOL Y DROGAS, DEBIDO A QUE ESTE SE ENCUENTRA CON UNA ESCASA MANTENCION POR PARTE DE LOS

### Area de influencia

El área de Intervencion se concentra en la cuadrícula antes mencionada, la intervencion generaría un cambio favorable en la percepcion de inseguridad de la poblacion usuaria de los distintos servicios que el sector ofrece ademas de generar seguridad en la poblacion

### Uso actual del espacio y gestión local

EL ESPACIO ES UTILIZADO EN LA ACTUALIDAD COMO ESPACIO DE ESPARCIMIENTO POR PARTE DE LA POBLACION, SIN EMBARGO DEBIDO A LA FALTA DE CUIDADO DEL MOBILIARIO URBANO, ESTE ES UTILIZADO PRINCIPALMENTE POR LAS NOCHES Y FINES DE SEMANA POR JOVENES Y ADULTOS PARA EL CONSUMO DE ALCOHOL Y DROGAS, ADEMÁS DE MICROTRAFICO Y DELITOS COMO ROBO POR SORPRESA O ROBO CON FUERZA. EL ESPACIO ES UTILIZADO MAYORITARIAMENTE DURANTE EL DIA POR ADULTOS MAYORES QUE BÚSCAN ESPACIOS DE ESPARCIMIENTO, MIENTRAS QUE EN LA NOCHE ES UTILIZADO POR JOVENES Y ADULTOS PARA ACTOS ANTES MENCIONADOS.


### Estado del espacio público y equipamiento

Equipamiento comunitario	EL SECTOR A INTERVENIR NO CUENTA CON EQUIPAMIENTO COMUNITARIO
Equipamiento deportivo	El sector cuenta con una multicancha, la cual se encuentra en regular estado de conservacion y que se encuentra aproximadamente a 100 mts de distancia del lugar a intervenir,
Equipamiento comercial	EL SECTOR A INTERVENIR CUENTA CON EQUIPAMIENTO COMERCIAL, FRENTE A LA PLAZA SE ENCUENTRA UN MINIMARKET Y AL COSTADO DE ESTA TAMBIEN SE ENCUENTRA UNA VERDULERIA Y ALMACEN
Espacios de uso común entre viviendas	EL SECTOR SE CARACTERIZA POR SER RESIDENCIAL POR LO CUAL CUENTA CON UN GRAN NUMERO DE VIVIENDAS, LAS CUALES EN SU MAYORIA SE CARACTERIZAN POR POSEER DIVERSIDAD DE VIVIENDAS, ENTRE LAS CUALES SE ENCUENTRAN AQUELLAS QUE HAN SIDO
Lugares de tránsito peatonal	LA MAYORIA DE LOS ESPACIOS Y LUGARES DE TRANSITO PEATONAL SE ENCUENTRAN PAVIMENTADAS, CON LUMINARIAS Y CON ACCESOS ADECUADOS TANTO PARA PEATONES COMO PARA VEHICULOS
Lugares de permanencia peatonal	EL SECTOR CUENTA CON ESPACIOS DE PERMANENCIA PEATONES, SIENDO ESTOS ESPECIFICAMENTE PARADEROS DE LOCOMOCION COLECTIVA
Áreas verdes (plazas, parques, sitios eriazos y	EL SECTOR A INTERVENIR ESTA CONFIGURADA COMO PLAZA, SIN EMBARGO ESTA SE ENCUENTRA EN REGULAR ESTADO DE CONSERVACION, DEBIDO A LA FALTA DE MANTENCION

### Descripción analítica del sector

	Fortalezas	Debilidades
Flujos peatonales	El sector cuenta con un flujo peatonal conformado por todos los grupos etareos, es	El sector es transitado y utilizado por las noches y fines de semana por jovenes y
Flujos vehiculares	El flujo vehicular es expedito, ya que las calles del sector se caracterizan por ser	Aun el sector cuenta con calles no pavimentadas lo cual dificulta el acceso a
Conectividad con sistemas de transporte	El sector cuenta con sistemas de transporte que permiten a la poblacion acceder a los	No se presentan mayores inconvenientes para el acceso a sistemas de transporte.
Acceso a servicios y equipamiento urbano	El sector es residencial, motivo por el cual el acceso a los servicios prestados por las	No se presentan mayores inconvenientes para el acceso a servicios y equipamiento

**Caracterización socio-espacial Sector 2:  
Población Primera Dama**



**Descripción general del sector**

(Antecedentes generales; límites, conformación histórica; usos principales - residencial, comercial, industrial, cívico, recreativo-; población residente y población flotante; etc.)

EL SECTOR N° 2 SE ENCUENTRA EMPLAZADO EN EL AREA URBANA DE LA COMUNA DE SAN VICENTE DE TAGUA TAGUA, SE CARACTERIZA POR SER UN SECTOR RESIDENCIAL QUE POSEE TODOS AQUELLOS SERVICIOS NECESARIOS PARA LA SATISFACCION DE SUS HABITANTES, EL TRANSITO PEATONAL SE CARACTERIZA POR LA GRAN AFLUENCIA DE RESIDENTES

**Aspectos que justifican la focalización del sector**

Concentración delictual del sector	EL SECTOR 2 SE CARACTERIZA POR POSEER ESPACIOS EN DESUSO AL INTERIOR DEL MISMO ESPACIO PUBLICO, LO CUAL GENERA QUE LOS ESPACIOS DESTINADOS PARA LA RECREACION DE LA POBLACION, SEA UTILIZADO PARA OTROS FINES COMO SON EL EL CONSUMO DE
Percepción de temor del sector	DEBIDO A LA CONCENTRACION DELICTUAL ANTES DESCRITA, LA POBLACION QUE VIVE EN EL SECTOR Y QUE TRANSITA POR EL ESPACIO PUBLICO, PRESENTA UNA ALTA PERCEPCION DE TEMOR E INSEGURIDAD, ESPECIALMENTE CUANDO SE DEBE HACER USO DE LA PLAZA POR LAS
Vulnerabilidad socio-espacial del sector	EL ESPACIO PUBLICO, SI BIEN YA SE ENCUENTRA CONFIGURADO COMO PLAZA, ESTE NO ES UTILIZADO PARA DICHO FIN, ESPECIALMENTE DURANTE LAS NOCHES Y FINES DE SEMANA, YA QUE, COMO SE HA MENCIONADO ES UTILIZADO PARA EL CONSUMO DE ALCOHOL Y DROGAS,

**Area de influencia**

El area de Intervencion se concentra en la cuadrícula antes mencionada ; la intervencion generaría un cambio favorable en la percepcion de inseguridad de la poblacion usuaria de los distintos servicios que el sector ofrece ademas de generar seguridad en la poblacion

**Uso actual del espacio y gestión local**

EL ESPACIO ES UTILIZADO EN LA ACTUALIDAD COMO ESPACIO DE ESPARCIMIENTO POR PARTE DE LA POBLACION, SIN EMBARGO DEBIDO A LA FALTA DEEQUIPAMIENTO URBANO, ESTE ES UTILIZADO PRINCIPALMENTE POR LAS NOCHES Y FINES DE SEMANA POR JOVENES Y ADULTOS PARA EL CONSUMO DE ALCOHOL Y DROGAS, ADEMAS DE MICROTRAFICO Y DELITOS COMO ROBO POR SORPRESA O ROBO CON FUERZA. EL ESPACIO ES UTILIZADO MAYORITARIAMENTE DURANTE EL DIA POR ADULTOS MAYORES QUE BUSCAN ESPACIOS DE ESPARCIMIENTO, MIENTRAS QUE EN LA NOCHE ES UTILIZADO POR

ADULTOS MAYORES QUE BUSCAN ESPACIOS DE ESPARCIMIENTO, MIENTRAS QUE EN LA NOCHE ES UTILIZADO POR JOVENES Y ADULTOS PARA LA COMISION DE ACTOS ANTES MENCIONADOS.


### Estado del espacio público y equipamiento

Equipamiento comunitario	EL SECTOR A INTERVENIR NO CUENTA CON EQUIPAMIENTO COMUNITARIO
Equipamiento deportivo	El sector se encuentra proximo a la multicancha de las Villas del Sur, estando a una distancia aproximada de 150 mts, la cual es utilizada por jovenes de la poblacion durante el día.
Equipamiento comercial	EL SECTOR A INTERVENIR CUENTA CON EQUIPAMIENTO COMERCIAL, CERCA A ALMACENES DE BARRIO Y MUY CERCA DEL CENTRO DE LA COMUNA.
Espacios de uso común entre viviendas	EL SECTOR SE CARACTERIZA POR SER RESIDENCIAL POR LO CUAL CUENTA CON UN GRAN NUMERO DE VIVIENDAS, LAS CUALES EN SU MAYORIA SE CARACTERIZAN POR POSEER
Lugares de tránsito peatonal	LA MAYORIA DE LOS ESPACIOS Y LUGARES DE TRANSITO PEATONAL SE ENCUENTRAN PAVIMENTADAS, CON LUMINARIAS Y CON ACCESOS ADECUADOS TANTO PARA PEATONES COMO
Lugares de permanencia peatonal	El sector cuenta con paraderos de locomocion colectiva, lo cual permite a sus habitantes mantener la permanencia en un lugar establecido para dicho fin.
Áreas verdes (plazas, parques, sitios eriazos y	EL SECTOR A INTERVENIR ESTA CONFIGURADA COMO PLAZA, SIN EMBARGO A PESAR QUE ESTE SE ENCUENTRA EN BUEN ESTADO DE CONSERVACION, AUN NO POSEE EQUIPAMIENTO URBANO

### Descripción analítica del sector

	Fortalezas	Debilidades
Flujos peatonales	El sector cuenta con un flujo peatonal conformado por todos los grupos etareos, es	El sector es transitado y utilizado por las noches y fines de semana por jovenes y
Flujos vehiculares	El flujo vehicular es expedito, ya que las calles del sector se caracterizan por ser	Aun el sector cuenta con calles no pavimentadas lo cual dificulta el acceso a
Conectividad con sistemas de transporte	El sector cuenta con sistemas de transporte que permiten a la poblacion acceder a los	No se presentan mayores inconvenientes para el acceso a sistemas de transporte.
Acceso a servicios y equipamiento urbano	El sector es residencial, motivo por el cual el acceso a los servicios prestados por las	No se presentan mayores inconvenientes para el acceso a servicios y equipamiento

## Caracterización socio-espacial Sector 3: Población Villas de Tagua Tagua



### Descripción general del sector

(Antecedentes generales; lmites; conformación histórica; usos principales - residencial, comercial, industrial, cívico, recreativo-; población residente y población flotante; etc.)

EL SECTOR N° 3 SE ENCUENTRA EMPLAZADO EN EL AREA URBANA DE LA COMUNA DE SAN VICENTE DE TAGUA TAGUA, SE CARACTERIZA POR SER UN SECTOR RESIDENCIAL QUE POSEE TODOS AQUELLOS SERVICIOS NECESARIOS PARA LA SATISFACCION DE SUS HABITANTES. EL TRANSITO PEATONAL SE CARACTERIZA POR LA GRAN AFILIENCIA DE RESIDENTES.

### Aspectos que justifican la focalización del sector

Concentración delictual del sector	EL SECTOR 3 SE CARACTERIZA POR POSEER ESPACIOS EN DESUSO AL INTERIOR DEL MISMO ESPACIO PUBLICO, LO CUAL GENERA QUE LOS ESPACIOS DESTINADOS PARA LA RECREACION DE LA POBLACION, SEA UTILIZADO PARA OTROS FINES COMO SON EL EL CONSUMO DE
Percepción de temor del sector	DEBIDO A LA CONCENTRACION DELICTUAL ANTES DESCRITA, LA POBLACION QUE VIVE EN EL SECTOR Y QUE TRANSITA POR EL ESPACIO PUBLICO, PRESENTA UNA ALTA PERCEPCION DE TEMOR E INSEGURIDAD, ESPECIALMENTE CUANDO SE DERE HACER USO DE LA PLAZA POR LAS
Vulnerabilidad socio-espacial del sector	EL ESPACIO PUBLICO, SI BIEN YA SE ENCUENTRA CONFIGURADO COMO PLAZA, ESTE NO ES UTILIZADO PARA DICHO FIN, ESPECIALMENTE DURANTE LAS NOCHES Y FINES DE SEMANA, YA QUE, COMO SE HA MENCIONADO ES UTILIZADO PARA EL CONSUMO DE ALCOHOL Y DROGAS,

### Area de influencia

El area de intervencion se concentra en la cuadrícula antes mencionada ; la intervencion generaría un cambio favorable en la percepcion de inseguridad de la poblacion usuaria de los distintos servicios que el sector ofrece ademas de generar seguridad en la poblacion

### Uso actual del espacio y gestión local

EL ESPACIO ES UTILIZADO EN LA ACTUALIDAD COMO ESPACIO DE ESPARCIMIENTO POR PARTE DE LA POBLACION, SIN EMBARGO DEBIDO A LA FALTA DE EQUIPAMIENTO URBANO, ESTE ES UTILIZADO PRINCIPALMENTE POR LAS NOCHES Y FINES DE SEMANA POR JOVENES Y ADULTOS PARA EL CONSUMO DE ALCOHOL Y DROGAS, ADEMÁS DE MICROTRAFICO Y DELITOS COMO ROBO POR SORPRESA O ROBO CON FUERZA. EL ESPACIO ES UTILIZADO MAYORITARIAMENTE DURANTE EL DIA POR ADULTOS MAYORES QUE BUSCAN ESPACIOS DE ESPARCIMIENTO, MIENTRAS QUE EN LA NOCHE ES UTILIZADO POR

ADULTOS MADUROS QUE BUSCAN ESPACIOS DE ESPARCIMIENTO, MIENTRAS QUE EN LA NOCHE ES UTILIZADO POR JOVENES Y ADULTOS PARA LA COMISION DE ACTOS ANTES MENCIONADOS.

### Estado del espacio público y equipamiento

Equipamiento comunitario	EL SECTOR A INTERVENIR NO CUENTA CON EQUIPAMIENTO COMUNITARIO
Equipamiento deportivo	El sector se encuentra proximo al gimnasio Municipal y Piscina Municipal, centros de recreacion que son utilizados mayoritariamente por niños, niñas jóvenes y mujeres de la población durante el día.
Equipamiento comercial	EL SECTOR A INTERVENIR CUENTA CON EQUIPAMIENTO COMERCIAL, CERCANO A ALMACENES DE BARRIO Y MUY CERCA DEL CENTRO DE LA COMUNA.
Espacios de uso común entre viviendas	EL SECTOR SE CARACTERIZA POR SER RESIDENCIAL POR LO CUAL CUENTA CON UN GRAN NUMERO DE VIVIENDAS, LAS CUALES EN SU MAYORIA SE CARACTERIZAN POR POSEER
Lugares de tránsito peatonal	LA MAYORIA DE LOS ESPACIOS Y LUGARES DE TRANSITO PEATONAL SE ENCUENTRAN PAVIMENTADAS, CON LUMINARIAS Y CON ACCESOS ADECUADOS TANTO PARA PEATONES COMO
Lugares de permanencia peatonal	El sector cuenta con paraderos de locomoción colectiva, lo cual permite a sus habitantes mantener la permanencia en un lugar establecido para dicho fin.
Áreas verdes (plazas, parques, sitios eriazos y	EL SECTOR A INTERVENIR ESTA CONFIGURADA COMO PLAZA, SIN EMBARGO A PESAR QUE ESTE SE ENCUENTRA EN BUEN ESTADO DE CONSERVACION, AUN NO POSEE EQUIPAMIENTO URBANO

### Descripción analítica del sector

	Fortalezas	Debilidades
Flujos peatonales	El sector cuenta con un flujo peatonal conformado por todos los grupos etareos, es	El sector es transitado y utilizado por las noches y fines de semana por jóvenes y
Flujos vehiculares	El flujo vehicular es expedito, ya que las calles del sector se caracterizan por ser	Aun el sector cuenta con calles no pavimentadas lo cual dificulta el acceso a
Conectividad con sistemas de transporte	El sector cuenta con sistemas de transporte que permiten a la población acceder a los	No se presentan mayores inconvenientes para el acceso a sistemas de transporte.
Acceso a servicios y equipamiento urbano	El sector es residencial, motivo por el cual el acceso a los servicios prestados por las	No se presentan mayores inconvenientes para el acceso a servicios y equipamiento

## PROPUESTA DE INTERVENCIÓN

### Tipo de intervención comprometidos

Tipo de intervención 1	RECUPERACIÓN DE ESPACIOS Y EQUIPAMIENTO PÚBLICO
Tipo de intervención 2	Seleccione una opción:

### Caracterización general de la intervención

#### Descripción de la intervención:

(De manera precisa y acotada, caracterice la intervención: recuperación de espacios y equipamientos públicos mediante el mejoramiento de calzadas, mobiliario urbano, equipamiento deportivo, comunitario, arborización, áreas verdes, juegos infantiles; instalación y/o mejoramiento de alumbrado público; instalación y/o reparación de sistemas de televigilancia; instalación de sistemas de alarmas, según sea el caso)



Los sectores escogidos, serán intervenidos principalmente a través de la recuperación y mejoramiento de espacios públicos, en donde la intervención se centrará en el mejoramiento de TRES plazas que se encuentran emplazadas en el sector Urbano de la comuna las cuales, si bien ya cuentan con el padrón de plaza estas, no se encuentran en buenas condiciones o carecen de equipamiento para la adecuada utilización de las mismas, ya que, estas son utilizadas por grupos de jóvenes o adultos para el consumo de alcohol y/o

#### Equipamiento implicado en la intervención:

Descripción del equipamiento	Sector 1	Sector 2	Sector 3	Total
balancin	1			1
resbalín	1			1
bancos tipo plaza	3		2	5
luminarias	3			3
basureros	1	1	1	3
círculo público de ejercicios		1	1	2
				0
				0
				0
				0

Caracterización de la intervención en sector 1:  
Plaza Villas del Sur 1



---



### Principios de la prevención situacional aplicados a la intervención

(Refiérase a los principios de la prevención situacional que se han aplicado al diseño de la intervención particular)

La intervención que se llevara a cabo en los sectores antes mencionados y que se encuentran ubicados en la localidad de Pueblo de Indios, ha fundamentado su desarrollo en los siguientes principios básicos para la adecuada intervención en el sector: a) PARTICIPACION CIUDADANA Y ARTICULACION COMUNITARIA; la cual es de suma importancia para el adecuado desarrollo del proyecto, ya que, es el habitante y/o usuario del sector el mejor experto en su sensación de seguridad e inseguridad urbana respecto del espacio en el cual habita, reconociendo con ello aquellos sectores en donde el nivel de vulneración es mayor, procurando con



## Estimación de beneficiarios de la intervención en el sector

Tramos de edad	Sexo	
0 a 5	H	92
	M	100
6 a 13	H	213
	M	256
14 a 17	H	110
	M	130
18 a 29	H	250
	M	285
30 a 59	H	325
	M	331
60 o más	H	261
	M	265
Subtotal	H	1251
	M	1367
Beneficiarios total:		2618

NOTA: En el caso de las intervenciones de "recuperación de espacios públicos", "instalación y/o mejoramiento de luminarias" y "sistemas de televigilancia", el número estimado de beneficiarios corresponde a los habitantes del "área de influencia" definida, es decir, aproximadamente 400 m. alrededor del sector específico de intervención. En el caso de las intervenciones de "sistemas de alarmas comunitarias", el número estimado de beneficiarios corresponde a los habitantes de las viviendas que resultarán protegidas por el sistema instalado.

Tome en consideración:

- Puede estimarse la población beneficiaria a partir de la información específica que provee el CENSO 2002 para la comuna.
- En el caso de algunas intervenciones (en sectores comerciales, por ejemplo) será más relevante conocer la población flotante, más que la residente, es posible utilizar otras fuentes o fórmulas de estimación para eso.
- Cuando no exista una posibilidad más precisa, estime la población considerando un "promedio aproximado" de habitantes por vivienda de 4 personas (es decir, multiplique el número de viviendas del "área de influencia" por 4). En este caso, por supuesto, sólo obtendrá un número total de beneficiarios (y no su distribución por sexo y tramo de edad).

### Fuente y/o método de estimación de beneficiarios

(por ejemplo: CENSO 2002, aproximación de 4 habitantes por vivienda, otra fuente municipal, estudios específicos, etc.)

Los antecedentes antes expuestos, son extraídos de un estudio realizado por el centro de estudios Santa Ines ubicado en la comuna de San Vicente de Tagua Tagua, quienes basaron su investigación en el último censo realizado en el país.

### Mencione y describa brevemente los grupos a los que va dirigida principalmente la intervención

(por ejemplo: jóvenes, niños y niñas, mujeres, adultos mayores, etc.)

La Intervención que se busca realizar en este sector está dirigida a toda la población que vive y transita por el espacio focalizado, ya que el lugar es de uso residencial, recreacional y comercial. De acuerdo a los antecedentes observados en la tabla anterior se puede concluir que la población beneficiaria del proyecto asciende aproximadamente a un total de 2046 personas, ya que al ser este un sector residencial el flujo peatonal que en él se observa está constituido por residentes que utilizan los distintos servicios que otorga el sector. La intervención considera beneficiar a los distintos grupos etáreos que conforman la población comunal, es decir, incluye a niños, niñas, adolescentes, adulto joven, adulto y adultos mayores, sin embargo se busca potenciar la participación de jóvenes y adultos, en el uso de los circuitos deportivos, con el fin de que estos puedan generar sentido de pertenencia con el espacio y respeten el uso que ha sido asignado, no mal utilizándolo como lo han hecho hasta ahora.

### Actores de la comunidad incorporados al proceso en el sector específico

Nombre	Organización social-comunitaria representada
Mario Manuel Tashima Caneo	6ª Comisaría de San Vicente de Tagua Tagua

Katherine Reyes Abarca	CONACE PREVIENE

### Beneficios de la intervención

(De qué manera el mejoramiento en las condiciones espaciales - según la intervención realizada-, aporta en la solución a la ocurrencia de delito y sensación de inseguridad en los espacio de intervención identificado)

La ejecución del Proyecto de mejoramiento en el diseño urbano para el año 2010, permitiría generar mayores y mejores índices de seguridad en el colectivo poblacional usuario del sector seleccionado para la intervención. Además el mejoramiento de los espacios públicos no solo mejoraría la percepción de seguridad sino que también permitiría disminuir los índices de delincuencia que en él se generan por poseer factores de riesgo y oportunidad para los delincuentes, tales como consumo de alcohol y drogas, microtráfico, robo por

#### Caracterización de la intervención en sector 2:

#### Poblacion Primera Dama

